

Карта градостроительного зонирования территории  
[Масштаб 1:25000]



МО МАМОНТОВСКИЙ  
СЕЛЬСОВЕТ

МО ГУСЕЛЕТОВСКИЙ СЕЛЬСОВЕТ  
РОМАНОВСКОГО РАЙОНА

МО С У С Л О В С К И Й  
С Е Л Ь С О В Е Т















МО ГУСЕЛЕТОВСКИЙ СЕЛЬСОВЕТ  
РОМАНОВСКОГО РАЙОНА

















МО ГОНОШИХИНСКИЙ  
СЕЛЬСОВЕТ  
ЗАРИНСКОГО РАЙОНА

МО ДОЛГОВСКИЙ СЕЛЬСОВЕТ  
НОВИЧИХИНСКОГО РАЙОНА

МО ПОДСТЕПНОВСКИЙ  
СЕЛЬСОВЕТ

УСЛОВНЫЕ ОБОЗНАЧЕНИЯ

- |   |  |
|---|--|
| <b>ТЕРРИТОРИАЛЬНЫЕ ГРАНИЦЫ</b>  |  |
|  | Граница муниципального района  |
|  | Граница сельского поселения  |
|  | Граница населенного пункта   |
| <b>ТЕРРИТОРИАЛЬНЫЕ ЗОНЫ</b>   |  |
| <b>Жилые зоны, в т.ч.:</b>  |  |
|  | – зона застройки индивидуальных жилых домов                              |
|  | <b>Общественно-деловые зоны</b>  |
| <b>Производственные зоны, зоны инженерной и транспортной инфраструктуры, в т.ч.:</b>  |  |
|  | – зона инженерной инфраструктуры   |
|  | – зона жилищно-дорожной сети   |
| <b>Зоны сельскохозяйственного использования, в т.ч.:</b>                              |  |
|  | – зона сельскохозяйственного использования в границах населенного пункта |
|  | – производственная зона сельскохозяйственных предприятий                 |
| <b>Зоны рекреационного назначения, в т.ч.:</b>  |  |
|  | – зона озелененных территорий общего пользования                         |
|  | – зона отдыха  |
| <b>Зоны специального назначения, в т.ч.:</b>  |  |
|  | – зона кладбищ   |
|  | – зона складирования и захоронения отходов                               |
|  | <b>Иные зоны</b>   |

- |   |  |
|---|--|
|  | <b>ТЕРРИТОРИИ, ДЛЯ КОТОРЫХ ГРАДОСТРОИТЕЛЬНЫЕ РЕГЛАМЕНТЫ НЕ УСТАНОВЛЯЮТСЯ</b>   |
|  | Сельскохозяйственные угодья в составе земель сельскохозяйственного назначения  |
|  | Земли лесного фонда  |
|  | Земли, покрытые поверхностными водами  |
|  | <b>ТЕРРИТОРИИ, НА КОТОРЫХ ГРАДОСТРОИТЕЛЬНЫЕ РЕГЛАМЕНТЫ НЕ РАСПРОСТРАНЯЮТСЯ</b> |
|  | Береговая полоса   |
|  | Граница территории объекта культурного наследия                                |
|  | <b>ЗОНЫ С ОСОБИМИ УСЛОВИЯМИ ИСПОЛЬЗОВАНИЯ ТЕРРИТОРИЙ</b>                       |
|  | Санитарно-защитная зона предприятий, сооружений и иных объектов                |
|  | Охранная зона инженерных коммуникаций  |
|  | Первый пояс зоны санитарной охраны источника водоснабжения                     |
|  | Охранная зона объекта культурного наследия                                     |
|  | Водоохранная зона  |
|  | Прибрежная защитная полоса   |
|  | <b>ОСОБО ОХРАНЯЕМЫЕ ПРИРОДНЫЕ ТЕРРИТОРИИ</b>                                   |
|  | Государственный природный заказник   |

[illegible]